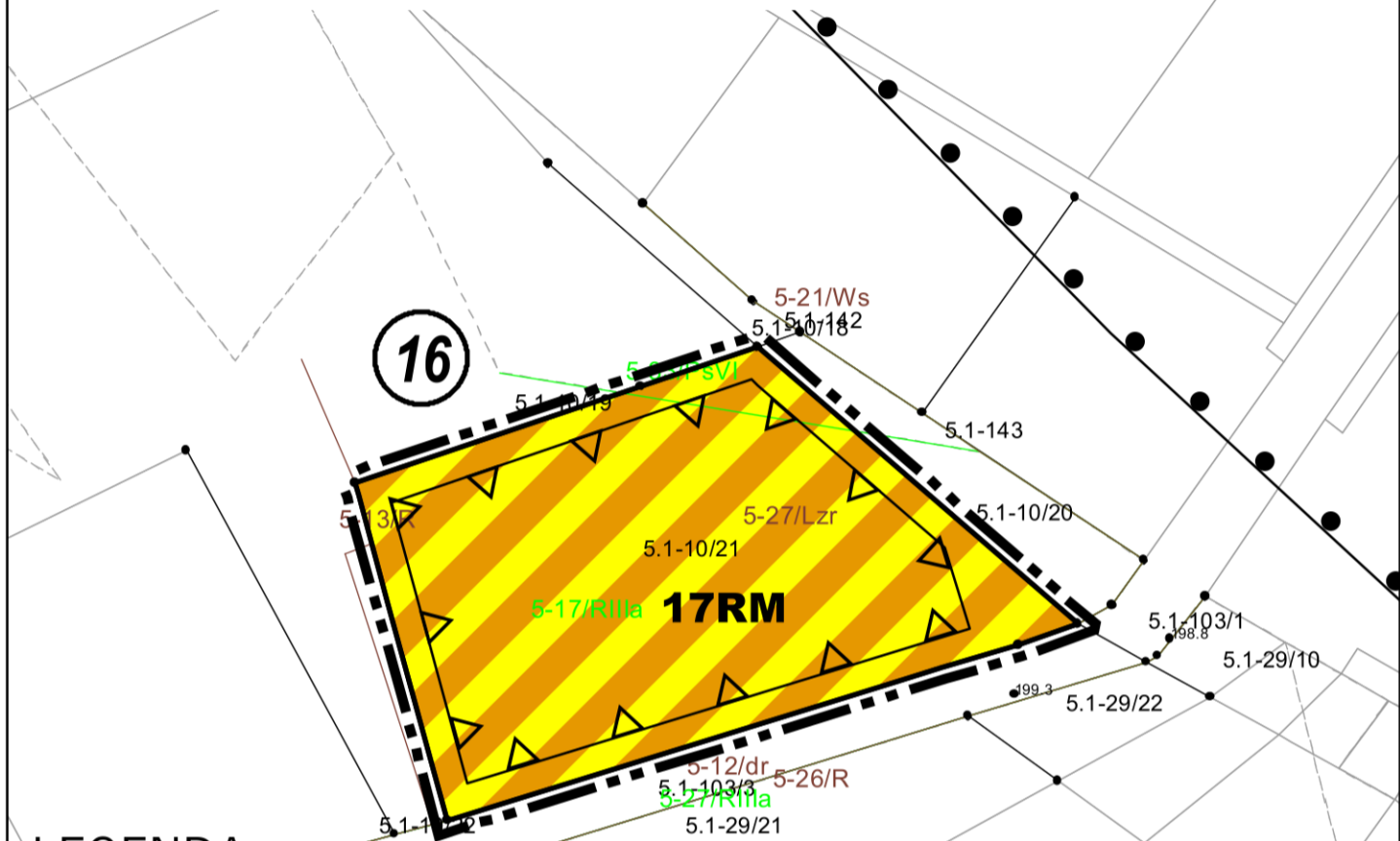


GMINA SUŁÓW  
 MIEJSCOWY PLAN ZAGOSPODAROWANIA PRZESTRZENNEGO  
 DLA FRAGMENTÓW OBREBÓW: DESZKOWICE I, DESZKOWICE II,  
 KULIKÓW, KOLONIA ROZŁOPY, MICHAŁÓW, MICHAŁÓW PGR,  
 ROZŁOPY, SUŁOWIEC, SUŁÓW, SUŁÓWEK, TWORYCZÓW I ŻREBCE

Załącznik Nr 13 do uchwały Nr XLV/281/2022  
 Rady Gminy Sułów  
 z dnia 16 grudnia 2022 r.

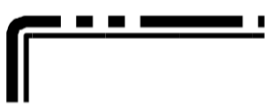
## RYSUNEK PLANU MIEJSCOWEGO NR 13

### OBREB KULIKÓW - OBSZAR NR 16




## LEGENDA

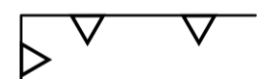
### OZNACZENIA OBOWIĄZUJĄCE



GRANICA OBSZARU OBJĘTEGO  
 PLANEM MIEJSCOWYM WRAZ  
 Z TOWARZYSZĄCĄ JEJ LINIĄ  
 ROZGRANICZAJĄCĄ



LINIA ROZGRANICZAJĄCA



NIEPRZEKACZALNA LINIA  
 ZABUDOWY

**17RM**

SYMBOL TERENU

**16**

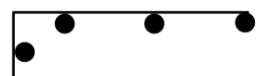
NUMER OBSZARU PLANU MIEJSCOWEGO

### SYMBOL PRZEZNACZENIA



TEREN DLA ZABUDOWY ZAGRODOWEJ  
 W GOSPODARSTWACH ROLNYCH

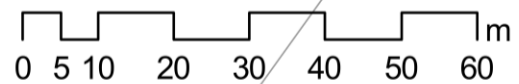
### OZNACZENIE NIE BĘDĄCE USTALENIEM PLANU MIEJSCOWEGO



GRANICA OBSZARU NATURA 2000  
 OSTOJA NIELISKA PLB060020



skala 1: 1000



### WYRYS ZE STUDIUM UWARUNKOWAŃ I KIERUNKÓW ZAGOSPODAROWANIA PRZESTRZENNEGO GMINY SUŁÓW



PEŁNE OBJAŚNIENIA OZNACZEŃ GRAFICZNYCH ZAWARTE SĄ W CZĘŚCI  
 TEKSTOWEJ PLANU MIEJSCOWEGO